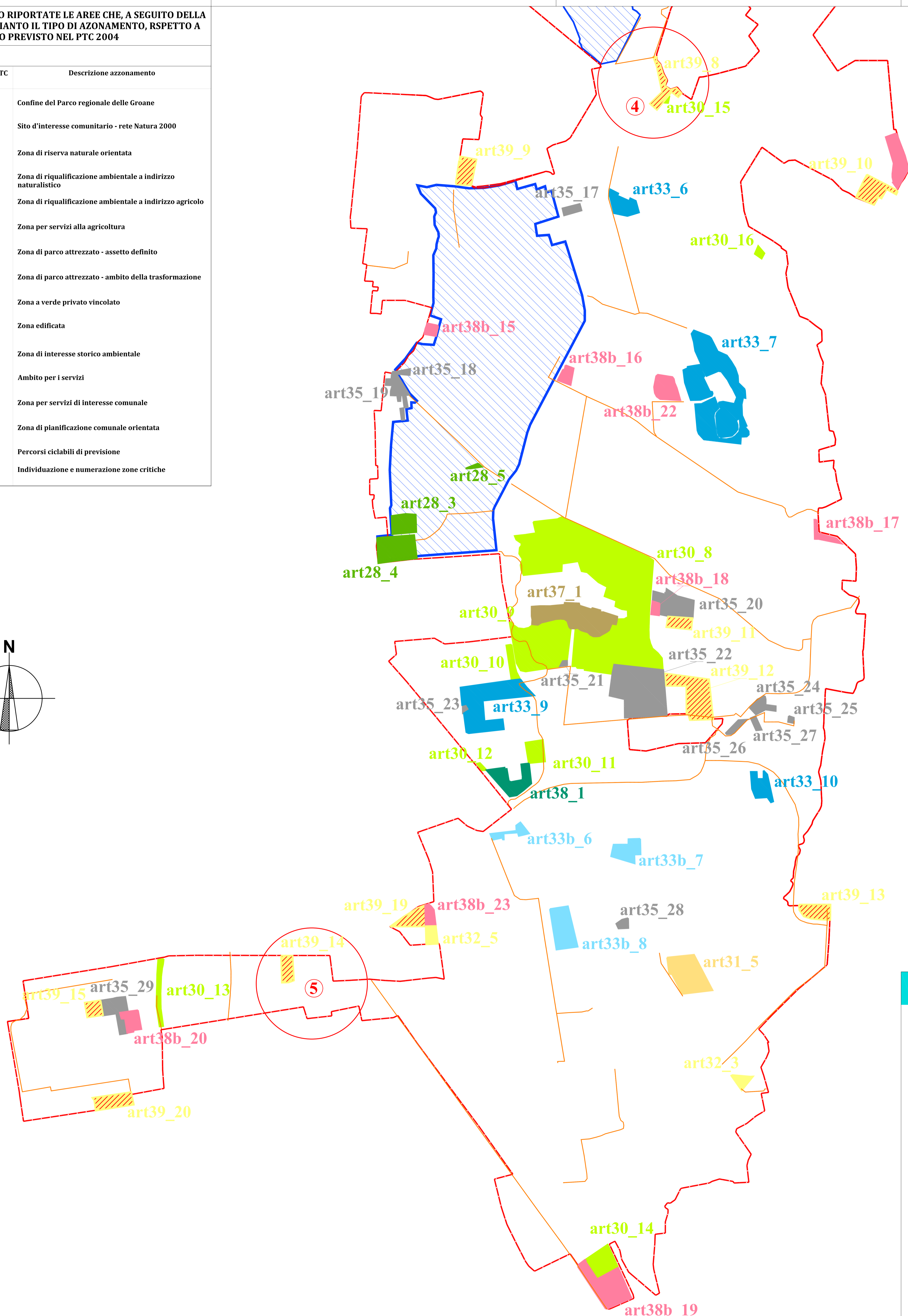
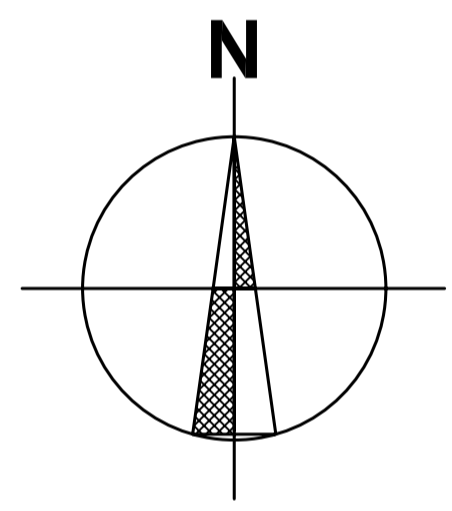



IN CARTOGRAFIA VENGONO RIPORTATE LE AREE CHE, A SEGUITO DELLA VARIANTE, HANNO CAMBIATO IL TIPO DI AZONAMENTO, RISPETTO A QUANTO PREVISTO NEL PTC 2004

**LEGENDA**

Simbologia	Articolo NTA (PTC 2004)	Descrizione azionamento
		Confine del Parco regionale delle Groane
		Sito d'interesse comunitario - rete Natura 2000
	art. 28	Zona di riserva naturale orientata
	art. 30	Zona di riqualificazione ambientale a indirizzo naturalistico
	art. 31	Zona di riqualificazione ambientale a indirizzo agricolo
	art. 32	Zona per servizi alla agricoltura
	art. 33b	Zona di parco attrezzato - assetto definito
	art. 33	Zona di parco attrezzato - ambito della trasformazione
	art. 34	Zona a verde privato vincolato
	art. 35	Zona edificata
	art. 37	Zona di interesse storico ambientale
	art. 38	Ambito per i servizi
	art. 38b	Zona per servizi di interesse comunale
	art. 39	Zona di pianificazione comunale orientata
		Percorsi ciclabili di previsione
		Individuazione e numerazione zone critiche



**CONSORZIO PARCO DELLE GROANE**  
 Variante al Piano Territoriale di Coordinamento  
 Valutazione ambientale Strategica  
 Tavola n. 1\_b



**BOZZA**