












LEGENDA

Vegetazione

-  Alneto di ontano nero d'impluvio
-  Robinetto puro o misto
-  Pineta di pino silvestre planiziale
-  Querceto
-  Quercocarpineto
-  Rimboschimenti di latifoglie
-  Cespuglieto
-  Aree agricole
-  Aree agricole incolte

Limiti Amministrativi

-  Riserva Fontana del Guercio
-  ZSC IT 2020008 - Fontana del Guercio


0 100 200 m



Comune di Carugo



Parco delle Groane



Riserva Naturale "Fontana del Guercio"



ZSC IT2020008 "Fontana del Guercio"

PIANO INTEGRATO DI GESTIONE DELLA RISERVA NATURALE E ZSC IT2020008 "FONTANA DEL GUERCIO"

Tavola 12 - Vegetazione

SCALA: 1:3.000

REVISIONE: -



Data emissione: novembre 2025

Tecnico incaricato:
Nicola Gallinaro - dottore forestale

Collaboratori:
Angela Gatti - agrotecnico laureato
Alberto Chirico - dottore naturalista
Massimiliano Radice - dottore naturalista
Luca Gariboldi - dottore naturalista



Via Brusada, 25
25083 - Gardone Riviera (BS)
info@studioforst.it