








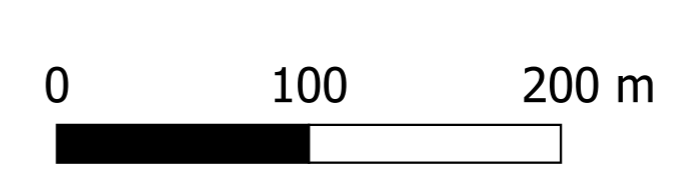
# LEGENDA

## Limiti Amministrativi

-  Riserva Naturale Fontana del Guercio
-  ZSC IT 2020008 - Fontana del Guercio

## Habitat Natura 2000

-  3260 - Fiumi delle pianure e montani con vegetazione del Ranunculion fluitantis e Callitricho- Batrachion
-  91E0\* Foreste alluvionali di Alnus glutinosa e Fraxinus excelsior (Alno-Padion, Alnion incanae, Salicion albae)
-  6510 - Praterie magre da fieno a bassa altitudine (Alopecurus pratensis, Sanguisorba officinalis)
-  9160 - Querceti di farnia o rovere subatlantici e dell'Europa centrale del Carpinion betuli
-  9190 - Vecchi querceti acidofili delle pianure sabbiose con Quercus robur



## PIANO INTEGRATO DI GESTIONE DELLA RISERVA NATURALE E ZSC IT2020008 "FONTANA DEL GUERCIO"

Tavola 14 - Habitat

SCALA: 1:3.000

REVISIONE: -



Data emissione: novembre 2025  
 Tecnico incaricato:  
 Nicola Gallinaro - dottore forestale  
 Collaboratori:  
 Angela Gatti - agrotecnico laureato  
 Alberto Chirico - dottore naturalista  
 Massimiliano Radice - dottore naturalista  
 Luca Gariboldi - dottore naturalista

