



LEGENDA


Limiti Amministrativi

 Riserva Naturale Fontana del Guercio

 ZSC IT 2020008 - Fontana del Guercio

Vincoli Paesaggistici (D. L gs. 42/2004)

 Fiumi, torrenti e corsi d'acqua pubblici e relative sponde (art. 142 lett. c)

 Aree di rispetto dei corsi d'acqua tutelati (art. 142 lett.c)

 Territori coperti da foreste e da boschi (art. 142 lett. g)

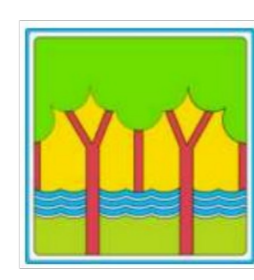
0 100 200 m



Comune di Carugo



Parco delle Groane



Riserva Naturale "Fontana del Guercio"



ZSC IT2020008 "Fontana del Guercio"

PIANO INTEGRATO DI GESTIONE DELLA RISERVA NATURALE E ZSC IT2020008 "FONTANA DEL GUERCIO"

Tavola 3 - Aree assoggettate a tutela paesaggistica (D.Lgs. 42/04)

SCALA: 1:3.000

REVISIONE: -



Data emissione: novembre 2025

Tecnico incaricato:
Nicola Gallinaro - dottore forestale

Collaboratori:
Angela Gatti - agrotecnico laureato
Alberto Chirico - dottore naturalista
Massimiliano Radice - dottore naturalista
Luca Gariboldi - dottore naturalista



Via Brusada, 25
25083 - Gardone Riviera (BS)
info@studioforst.it