






Legenda

Limiti amministrativi

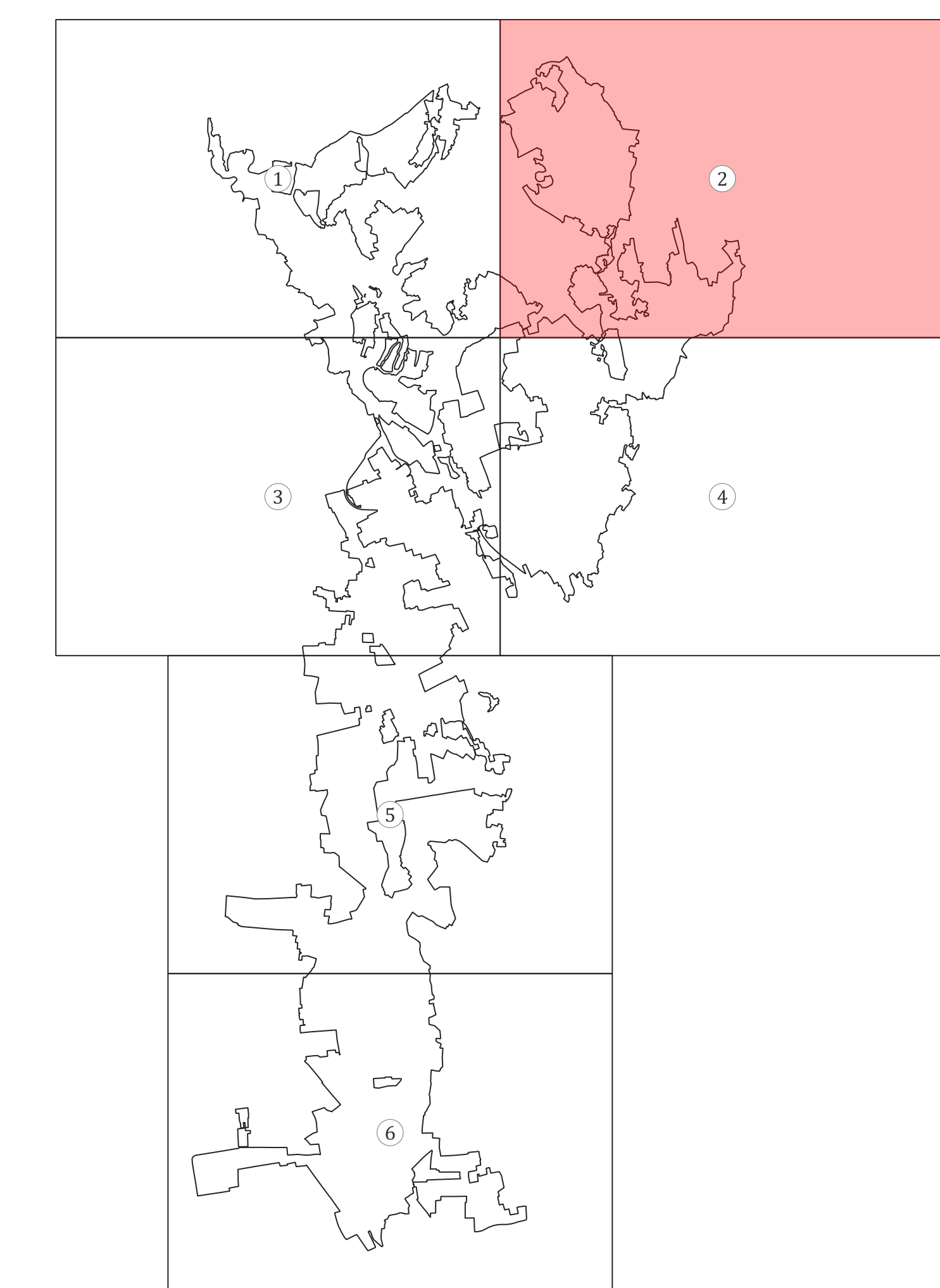
-  Parco Regionale delle Groane
-  Comuni del Parco delle Groane

Trasformazioni ammesse

-  Boschi non trasformabili
-  Trasformazioni ordinarie a delimitazione areale
-  Trasformazioni ordinarie a delimitazione esatta - cave
-  Trasformazioni ordinarie a delimitazione esatta in bosco trasformabile
-  Trasformazioni speciali




0 500 1.000 m



PIANO DI INDIRIZZO FORESTALE

TAV.13.2- CARTA DELLE TRASFORMAZIONI AMMESSE

BASE CARTOGRAFICA:		CTR	GRUPPO DI LAVORO:  Studio ForST Network: Dott. for. Nicola Gallinaro Dott. for. Samuele Bettinsoli Pian. terr. Linda Zanetti
FONTE DATI:		Elaborazioni interne	
SCALA:		1: 10.000	
DATA:		12/25	

REV.	DATA	DESCRIZIONE REVISIONE:
02	12/25	